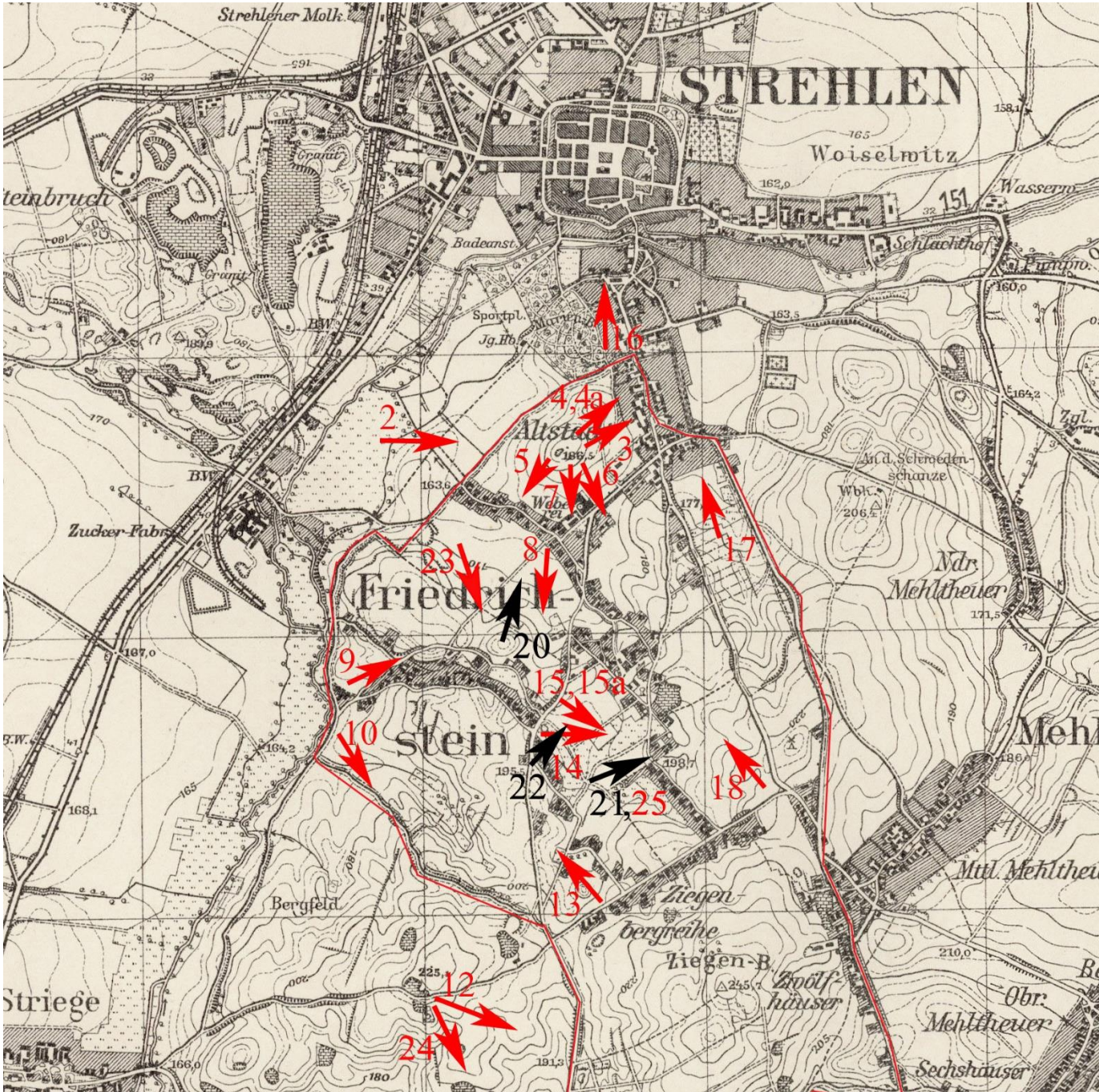


# Hussineter Panoramen um 2010





Strehlen.

1:4 cm-Karte Meßtischblatt 3078.

5268



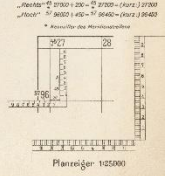
Zeichenerklärung

- Legend listing symbols for various geographical features like settlements, roads, rivers, and terrain.



1:250000 (von der Länge - 1 km der Karte) Erzeugnisse von der Preussischen Landesaufnahme 1899

Table with columns for 'Mittelbreitungen für Mer 1958' and 'Umschreibung für Maß in Maß'.

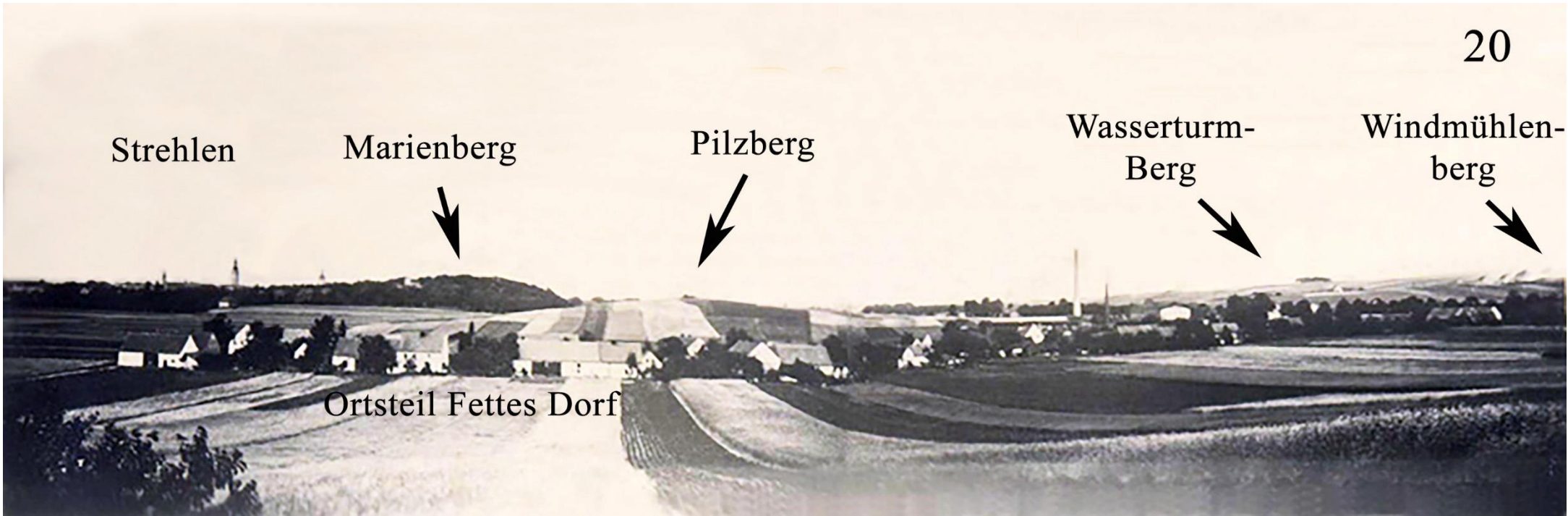


Kreis Strehlen, Reg. Bez. Breslau, Prov. Niederschlesien.

Nachdruck und Vervielfältigung ist nur mit schriftlicher Erlaubnis der Verlagsanstalt gestattet.

Planzeiger. Zum Ablesen ist die waagrechte Teilung zu lesen...

Aus dem Ohletal zum Pilzberg 2012



Eine Fotomontage:

Rundblick vom Pilzberg



Höhe 198,7

Windmühlenberg

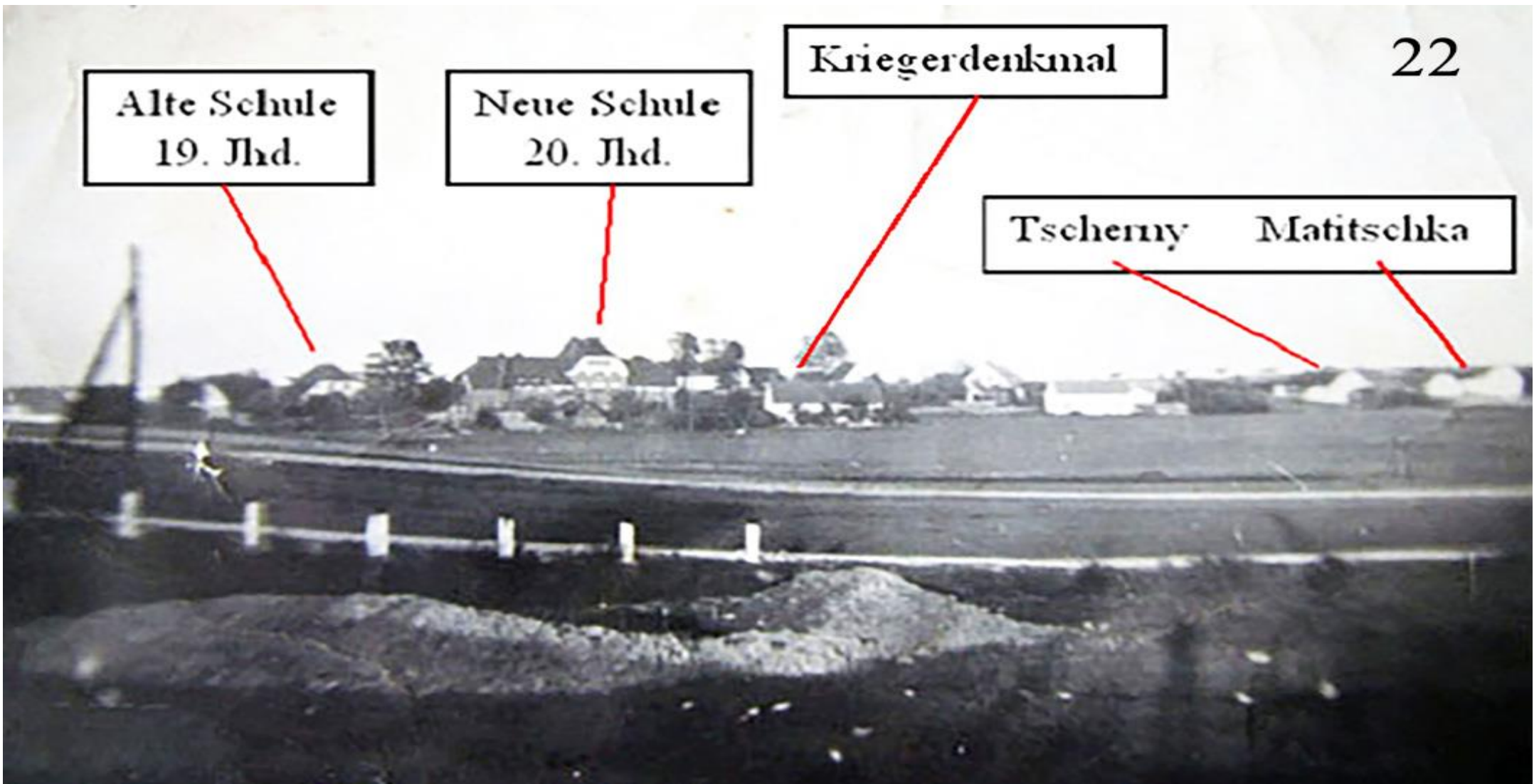


# Windmühlenberg

25

Höhe 198,7





# Marienkirche vom Pilzberg aus

4a



Vom Pilzberg aus über Strehlen-Altstadt hinweg nach Nordosten

4

Marien-Kirche

Neuer Friedhof



Über den Ortsteil Fettes Dorf vom Pilzberg

5

Lehm-Berg

Ortsteil Helle

Höhe 225,1

Ortsteil Fettes Dorf

Zobten

Strehlen/ Zucker-Fabrik





Vom Pilzberg zum Windmühlenberg

6



ehemaliger Standort  
der Windmühle

Windmühlenberg

Ortsteil Siedlung

Strehlen-Altstadt/Chaussee

Vom Pilzberg zum Ziegenberg (2012); im Hintergrund weitere Strehleener Berge

7



Lehm-Berg

Ortsteil Aue

Ortsteil Fettes Dorf

Vom Ortsteil Fettes Dorf nach Westen

8



Ortsteil Fettes Dorf

Ortsteil Helle

Vom Ortsteil Helle nach Osten

9



Von der Ohle-Aue nach Osten

10



Panorama des erweiterten Püschel-Bruches

11



Von der Höhe 225,1 auf den Ziegenberg

12





Strehlen

Ortsteil Teichreihe

Hussineter Ortsteile-Panorama



Ortsteil Helle

Ortsteil Teichreihe

Ortsteil Aue

Ortsteil Kaubareihe

Wiesen/Teiche

Ortsteil Ziegenbergreihe

Ziegenberg

Panorama der Hussinetzer Ortsmitte

15a



Panorama der Ortsmitte von Hussinetz

15



Rathausturm



Vom Windmühlenberg auf Strehlen

17



Sonnenuntergang hinter dem Zobten im Jahr 2008 vom Hussinetzer Windmühlenberg aus

18



Die Oder-Ebene nördlich von Hussinetz/Strehlen vom Zobten aus

19

